

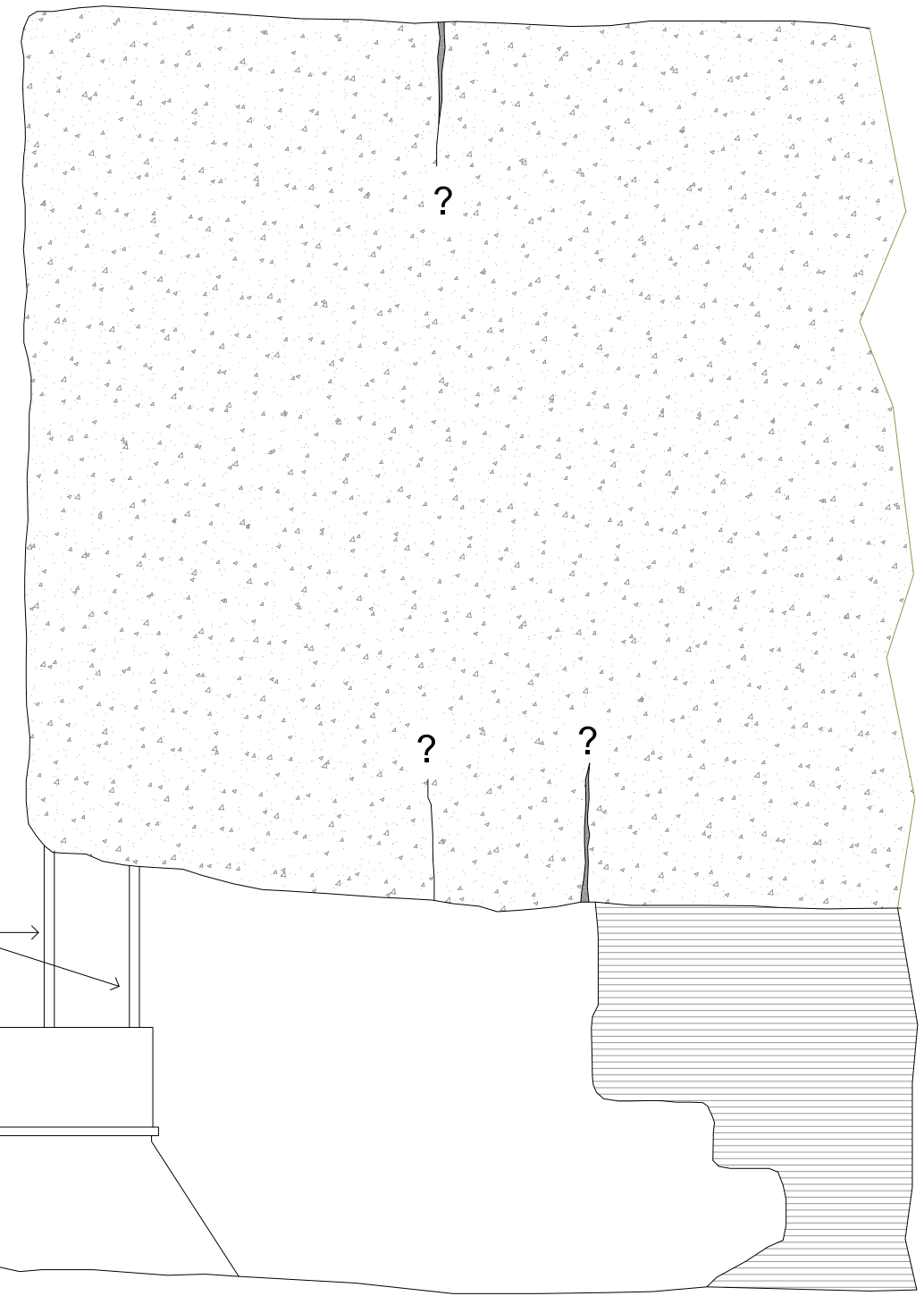


E


O

-  CONGLOMERADO
-  ARENISCA



PUNTALES

DEPOSITO 1

 Diputación de Teruel Gabinete Geológico	INFORME SITUACIÓN ACTUAL Y PROPUESTAS DE ESTABILIZACIÓN EN LA MUELA DE MONROYO (TERUEL)		
	Plano nº 3 PERFIL E - O	Escala: 1/1000	Delineante: A. SÁNCHEZ
	Fecha: 01 /06 13	Autor: J. MELÉNDEZ	