










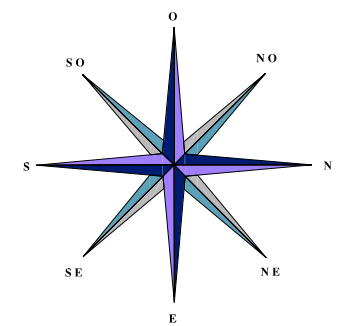
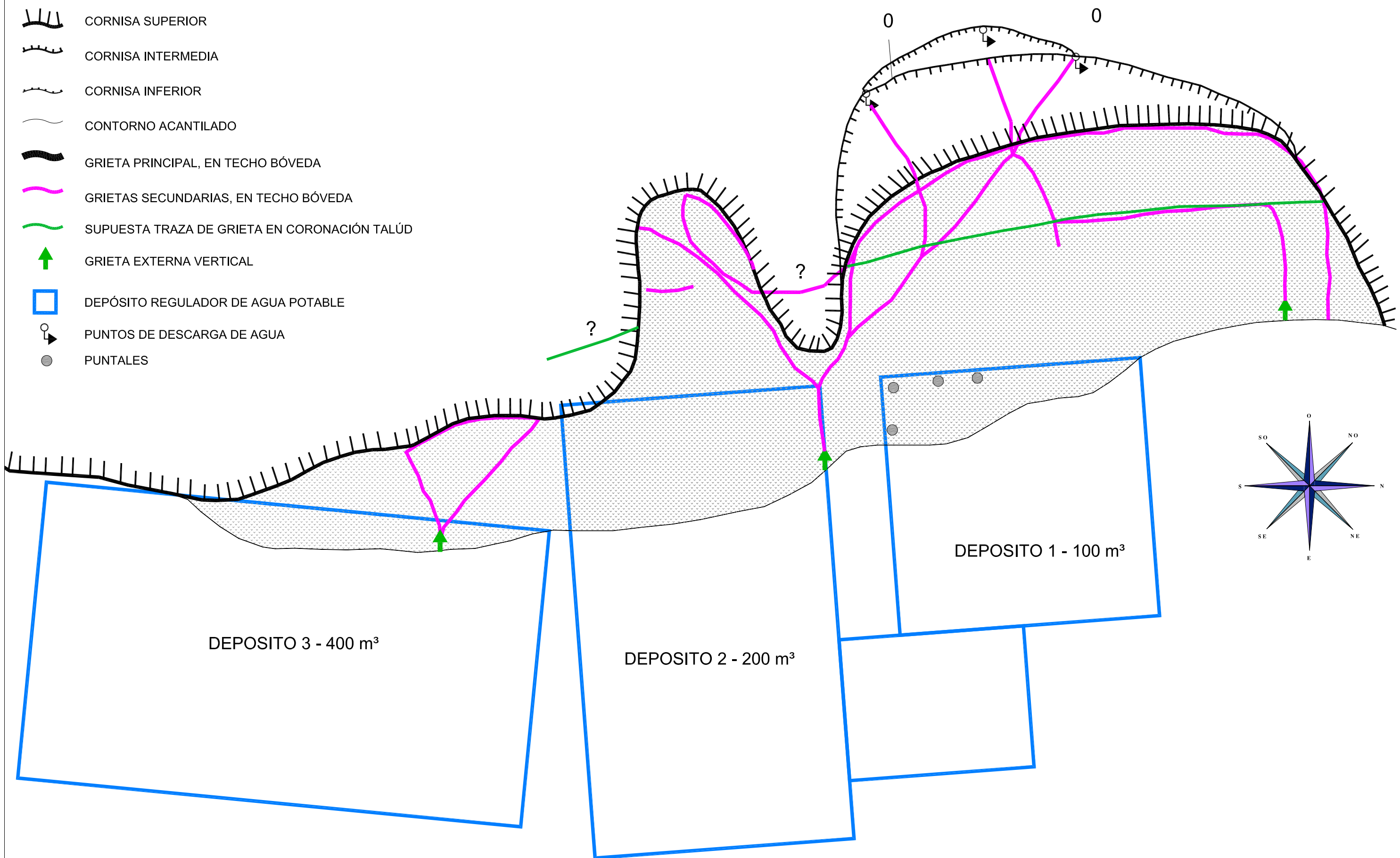



-  CORNISA SUPERIOR
-  CORNISA INTERMEDIA
-  CORNISA INFERIOR
-  CONTORNO ACANTILADO
-  GRIETA PRINCIPAL, EN TECHO BÓVEDA
-  GRIETAS SECUNDARIAS, EN TECHO BÓVEDA
-  SUPUESTA TRAZA DE GRIETA EN CORONACIÓN TALÚD
-  GRIETA EXTERNA VERTICAL
-  DEPÓSITO REGULADOR DE AGUA POTABLE
-  PUNTOS DE DESCARGA DE AGUA
-  PUNTALES



 Diputación de Teruel Gabinete Geológico	INFORME SITUACIÓN ACTUAL Y PROPUESTAS DE ESTABILIZACIÓN EN LA MUELA DE MONROYO (TERUEL)		
	Plano nº 2 PLANTA ZONA DEPÓSITOS	Escala: 1/1000	Delineante: A. SÁNCHEZ
	Fecha: 01 /06 13	Autor: J. MELÉNDEZ	